

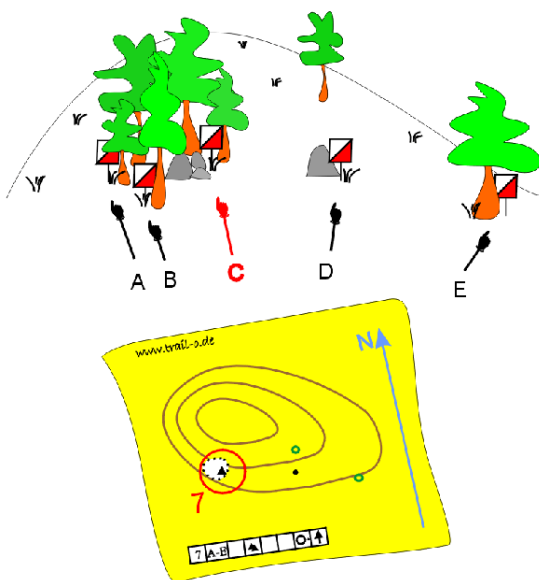
ORIENTATION DE PRECISION

- Je suis le chemin depuis le point de départ (triangle), jusqu'au point d'observation de la balise 1. Le chemin est toujours carrossable et je ne dois pas m'écarter de ce chemin. Le point d'observation est matérialisé sur le terrain (pancarte + pince)
- Depuis ce point d'observation, je visualise 3 à 5 balises placées sur le terrain. La balise la plus à gauche est la A, la plus à droite la D ou E. Je suis autorisé à me déplacer de part et d'autres du point d'observation mais, je ne dois pas quitter le chemin.
- Dans cette grappe de 4-5 balises placées sur le terrain, 1 seule correspond à la balise indiquée sur ma carte. (il peut même ne pas y en avoir !)
- Grâce à la relation que je vais faire entre mon observation du terrain et la position de la balise sur ma carte, et à l'aide de la définition précise de cette balise, je dois prendre la décision de valider une réponse

La balise de ma carte est-elle la A, B, C, D ou E sur le terrain, ou n'est-elle-même pas posée sur le terrain (réponse=Z) ??


Sur certains points, l'organisateur peut décider de prendre en compte le chronomètre : temps mis pour valider la réponse.

- Je poinçonne ma réponse dans la case correspondante.
- Je reprends mon itinéraire sur le chemin pour accéder au point d'observation de la 2^e grappe de balises qui me permettra de valider la balise 2 de ma carte, etc... jusqu'à l'arrivée (double cercle)



1	A	B	C	 FPO Trail-O	D	E	Z	1
2	A	B	C		D	E	Z	2
3	A	B	C		D	E	Z	3
4	A	B	C	Escalão Nome	D	E	Z	4
5	A	B	C		D	E	Z	5


BASE DE LOISIRS CARTE MERE					
opre	0,7 km				
					Départ : croisement de chemins ou sentiers
1 A-D					Rocher ou bloc
2 A-D					Conifère, le plus à l'Ouest, côté SO
3 A-D					Mur, au pied
4 A-C					Sur escalier
5 A-D					Souche
	150 m				S'orienter sur 150 m jusqu'à l'arrivée (trajet non balisé)



Balise 1 : 4 possibilités (A-D)

La définition est « rocher »


La bonne réponse est B



Balise 2 : 4 possibilités (A-D)

La définition est « Conifère le + à l'ouest, côté Sud Ouest »

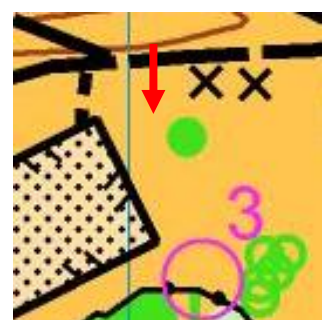
La bonne réponse est D



Balise 3 : 4 possibilités (A-D)

La définition est « Mur, au pied »

La bonne réponse est C






Balise 4 : 3 possibilités (A-C)

La définition est « Sur, sommet escalier »

La bonne réponse est B



Balise 5 : 4 possibilités (A-D)

La définition est « souche la plus à l'Ouest »

La bonne réponse est B

